



























MERKINNÄT

A	Taajamatoimintojen alue		Maaseutumainen alue
	Lähikeskuskylä	V	Virkistysalue
	Maaseutukylä	VRs	Retkeilyalue, jolla ympäristön peruspiirteet säilytetään
	Haja-asutuskylä		Virkistyskohde
	Kylän nimi	MU	Maa- ja metsätalousvaltainen alue, jolla on erityistä ulkoilun ohjaamistarvetta
C	Keskustatoimintojen alue	R	Loma- ja matkailualue
	Keskustatoimintojen alue (kohdemerkintä)	S	Suojelualue
	Keskustatoimintojen alakeskus (kohdemerkintä)	SL	Luonnonsuojelualue
P	Palvelujen alue		Suojelualueen vesialueelle sijoittuva osa
KM	Vähittäiskaupan suuryksiköiden alue	SM	Muinaismuistoalue
	Vähittäiskaupan suuryksikkö (kohdemerkintä)		Muinaismuistokohde
	Kaupunkialue		Kulttuuriympäristön tai maiseman kannalta valtakunnallisesti merkittävä alue
	Vähittäiskaupan kehittämisen kohdealue		Kulttuuriympäristön tai maiseman kannalta maakunnallisesti arvokas alue
TP	Työpaikka-alue		Natura 2000-verkoston alue
T	Teollisuus- ja varastoalue		Arvokas harjualue tai muu geologinen muodostuma
	Suuronnettomuusvaarallinen laitos		Kansallisen kaupunkipuiston alue
	Suuronnettomuusvaaran aiheuttavan kohteen konsultointivyöhyke (Seveso direktiivi III)		Kehittämisen kohdealue
EP	Puolustusvoimien alue		Luonnonvaralogistiikan kehittämisen kohdealue
EH	Hautausmaa-alue		Maaseudun kehittämisen kohdealue
EJ	Jätteenkäsittelyalue		Matkailun ja virkistyskeittämisen kohdealue
EJm	Käytöstä poistettu tai poistuva jätteenkäsittelyalue		Merkitykseltään seudullisen tuulivoima-alueen koon alarajaa koskeva jakolinja
EN	Energiahuollon alue		Tuulivoimatuotantoon soveltuva alue
	Moottoriturheilukeskus		Tärkeä vedenhankintaan soveltuva pohjavesialue
	Ampumarata		

 Maa-ainesten ottoalue

 Turpeenottoalue

 Matkakeskus

 Venesatama

 Satama-alue

 Lentoliikenteen alue


 Maaliikenteen alue


 Satama-alue

 Satama-alue raskaalle liikenteelle

 Liittymä

 Eritasoliittymä

 Uusi eritasoliittymä tai muu merkittävästi parannettava liittymä

 Eritasoristeys ilman liittymää

 Suojavyöhyke

 Lentoliikenteen varalaskupaikka


 Lentotoiminnan kannalta tärkeä vyöhyke

 Melualue


 Moottoritie

 Kaksiajoratainen päätie tai -katu

 Uusi kaksiajoratainen päätie tai -katu

 Merkittävästi parannettava kaksiajoratainen päätie tai -katu


 Valtatie/Kantatie


 Uusi valtatie/kantatie


 Merkittävästi parannettava valtatie/kantatie

 Vaihtoehtoinen tai ohjeellinen valtatie/kantatie

 Seututie tai pääkatu

 Uusi seututie tai pääkatu


 Merkittävä yhdystie tai kokoojakatu

 Vaihtoehtoinen tai ohjeellinen yhdystie tai katu

 Tieliikenteen yhteystarve

 Liikennetunneli

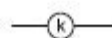
 Päärata ja liikennepaikka

 Uusi raideliikennepaikka

 Yhdysrata/teollisuusrata

 Merkittävästi parannettava rataosa

 Ohjeellinen päärata

 Pääkaasulinja

 Ohjeellinen pääkaasulinja

 Päävesihuoltolinja

 Ohjeellinen kehitettävä päävesihuoltolinja

-  Voimalinja
-  Uusi voimalinja
-  Merkittävästi parannettava voimalinja
-  Voimalinjan yhteystarve
-  Laivaväylä
-  Ohjeellinen uusi syväväylä
-  Veneväylä
-  Melontareitti
-  Ohjeellinen ulkoilureitti
-  Viheryhteystarve